⑥ 살기 좋은 도시 · 환경

6-1	면천권역 도시가스 공급 추진

임기구분	임기내	추진목표	완료	추진상황	정상	추 진 율	-
사업성격	신규	사업주체	민간	사업기간	2024~2025	사 업 비	3,700백만원

Ⅰ 사 업 개 요

○ 사업위치 : 당진시 면천면 문봉리 및 성상리 일원
○ 사 업 비 : 3,700백만원(도비 444, 시비 1,036 / 도시가스사업자 2,220) ※ 주민분담금 40
○ 대　　상 : 385가구
○ 사업기간 : 2024. ~ 2025.
○ 사업내용 : 도시가스 배관 7.7㎞ 설치(순성면 서울경금속 ~ 면천면사무소 일원)

Ⅱ 사 업 목 표

[확인지표]

단위사업	단위	목표	2022	2023	2024	2025	2026
면천권역 도시가스 공급	세대	385			385		

○ 목표 : (기존) 2024년 350세대 → (변경) 2024년 385세대
- 사유 : 면천면 성상리 일원 도시가스 수요세대 재산정

Ⅲ 사 업 계 획

[추진계획]

단위사업	1분기	2분기	3분기	4분기
면천권역 도시가스 공급				문화재현상변경허가 신청

[투자계획] (단위 : 백만원)

재원	총계	기투자	임기중 투자계획						임기후 투자
			소계	2022	2023	2024	2025	2026	
총계	3,700	0	3,700	0	0	3,700	0	0	0
도비	444		444			444			
시비	1,036		1,036			1,036			
민자	2,220		2,220			2,220			

Ⅳ 추 진 실 적

○ 2023. 6월 : 사업비에 대한 금액 및 부담비율 상호 협의 중

- 사업비(3,740백만원) : 道(444백만원, 12%), 市(1,036백만원, 28%), 도시가스사(2,220백만원, 60%)

그동안 추진실적 ['22.07.~ '23.03.]	○ 2023. 3월 : 도지사와 충남도 읍면동장과의 간담회시 시비에 대한 도비 지원 건의(면천면장)

Ⅴ 문 제 점 및 대 책

○ 당진시 도시가스 공급사업 보조금(시비) 지원 조례의 지원기준 초과

- 지원기준에는 적합하지만, 세대당 지원금액은 초과

구 분	지 원 기 준	세대당 지원금액	비고
지원조례	100M당 5세대이상~39세대 미만	200만원이하	
면천권역	100M당 5세대**(조례 적합)**	300만원**(조례 기준 100만원 초과)**	

○ 문화재 보존지역

- 도시가스 배관 배설 전 도지정문화재현상변경허가 필요

Ⅵ 향 후 계 획

○「도시가스 공급사업 보조금 지원 조례」개정(세대당 지원금액 상향 등) 검토 등을 통한 보조금(시비) 지원 방안을 마련하고 연차별 사업비 확보 추진

주관부서	지역경제과	부 서 장	이제석(4011)	팀 장	이준행(4045)	담 당 자	김태현(4046)

6-2	생활권 중심 미세먼지 저감 대책 수립 및 이행

임기구분	임기내	추진목표	완료	추진상황	정상	추 진 율	20%
사업성격	계속	사업주체	자체	사업기간	2022~2026	사 업 비	67,270백만원

Ⅰ 사 업 개 요

①「당진시 미세먼지 지원 및 저감 관리방안 계획」수립

○ 사업기간 : 2021. 5. ~ 2023. 06.

○ 사 업 비 : 191백만원 (충남 서북부 미세먼지대응 행정협의회 공동사업비로 추진)

○ 사업내용

- 미세먼지로 인한 시민체감 정책 추진을 위한 선제적 대응체계 마련
- 지역별 특성에 맞는 맞춤형 미세먼지 개선방안 수립 등

※ 충남 서북부 미세먼지 대응 행정협의회 회원 : 당진, 천안, 아산, 서산

② 신뢰성 있는 대기환경 정보 제공을 위한 측정망 구축 및 시범운영

○ 사업기간 : 2022. 8. ~

○ 사업내용 : 대기측정망 확충 및 간이측정기 검증을 통한 생활밀착형 대기정보 제공

- 국가측정망 확충 : 2개소(총 4개소), 마을대기측정망 : 13개소

Ⅱ 사 업 목 표

[확인지표]

단위사업		단위	목표	2022	2023	2024	2025	2026
당진시 미세먼지 지원 및 저감 관리방안 계획 수립		1식	이행	수립	이행			
대기환경 정보제공 확대	국가측정망	개소	2개소	완료	정상운영(4개소)			
	마을대기 측정망	개소	13개소	시범운영		시민공개		

※ 확인지표 변경사유 : 계획수립 일정 연장 및 마을대기측정망 신뢰성 확보를 위한 시범운영기한 연장

Ⅲ 사 업 계 획

[추진계획]

단위사업		1분기	2분기	3분기	4분기
당진시 미세먼지 지원 및 저감 관리방안 계획 수립		수립		이행	이행
대기환경 정보제공 확대	국가측정망	정상운영(4개소)			
	마을대기 측정망	시범운영(13개소)			

[투자계획] (단위 : 백만원)

재원	총계	기투자	임기중 투자계획						임기후 투자
			소계	2022	2023	2024	2025	2026	
총계	67,270	14,486	47,147	5,551	10,399	10,399	10,399	10,399	5,637
국비	30,584	8,129	19,376	3,208	4,042	4,042	4,042	4,042	3,079
도비	5,322	943	4,152	380	943	943	943	943	227
시비	31,364	5,414	23,619	1,963	5,414	5,414	5,414	5,414	2,331
민자	0		0						
기타	0		0						

Ⅳ 추 진 실 적

○ 23.4. 서북부 미세먼지 인벤토리 및 관리체계 구축 최종보고서 수립

그동안 추진실적 [‘22.07.~ ‘23.03.]	○ (`22.9.) 서북부 미세먼지대응 행정협의회 실무회의 ○ (`23.3.) 서북부 미세먼지대응 행정협의회 최종보고회

Ⅴ 문 제 점 및 대 책

○ 미세먼지 저감을 위해 관련부서 및 전부서에서 적극적인 협조 필요

Ⅵ 향 후 계 획

○ 수립된 최종보고서를 토대로 당진시 실정에 맞는 미세먼지 저감 사업 추진

주관부서	기후환경과	부 서 장	조한영(6560)	팀 장	차상명(6575)	담 당 자	최종원(6576)
협조부서	전 부 서	부 서 장	-	팀 장	-	담 당 자	-

6-3	친환경차 보급 및 충전 인프라 확대

임기구분	임기내	추진목표	완료	추진상황	정상	추 진 율	22%
사업성격	계속	사업주체	자체	사업기간	2022~2026	사 업 비	121,750백만원

Ⅰ 사 업 개 요

① 친환경자동차 보급 확대
- ○ 사업기간 : 2022년 ~ 2026년
- ○ 사 업 비 : 97,685백만원
- ○ 사업규모 : `26년까지 5,859대
- ○ 사업내용 : 친환경자동차 구매 지원 차종 확대 및 보급

② 친환경차 충전인프라 구축 유도 및 확대
- ○ 사업기간 : 2022년 ~ 2026년
- ○ 사업규모 : (전기) 공용급속 80기 (수소) 6개소
- ○ 사업내용
  - 친환경차 충전인프라 구축을 통한 편리한 충전여건 조성
  - 관련법 개정에 따른 전기차 충전기 의무 설치화로 충전시설 구축 유도 및 확대

Ⅱ 사 업 목 표

[확인지표]

단위사업	단위	목표	2022	2023	2024	2025	2026
친환경차 보급 확대	대	5,859	883	1,076	1,200	1,300	1,400
충전 인프라 확대	개소	86	45	53	64	75	86

Ⅲ 사 업 계 획

[추진계획]

단위사업	1분기	2분기	3분기	4분기
친환경차 보급(누적)	430	752	967	1,076
충전인프라 구축(누적)	10	64	73	-

[투자계획] (단위 : 백만원)

재원	총계	기투자	임기중 투자계획						임기후 투자
			소계	2022	2023	2024	2025	2026	
총계	121,749.6	24,063	97,686.6	19,042.6	19,661	19,661	19,661	19,661	0
국비	63,120	12,588	50,532	9,952	10,145	10,145	10,145	10,145	
도비	21,496.6	4,501	16,995.6	3,075.6	3,480	3,480	3,480	3,480	
시비	37,133	6,974	30,159	6,015	6,036	6,036	6,036	6,036	
민자	0		0						
기타	0		0						

Ⅳ 추 진 실 적

○ ‘23년 5월말 기준 전기승용차 265대, 전기화물차 147대. 수소자동차 18대 보급

○ ‘23년 5월말 기준 7개소 29기 전기자동차 충전기 운영

그동안 추진실적 [‘22.07.~ ‘23.03.]	○ 전기 승용 891대, 전기 화물 371대, 수소자동차 97대 보급 ○ 전기자동차 충전기 설치 협약 및 전기자동차 충전기 39개소 설치

Ⅴ 문 제 점 및 대 책

○ 친환경자동차법에 따른 공공기관 및 공공시설의 전용주차구역 설치 필요

Ⅵ 향 후 계 획

○ ‘23년 전기승용차 700대, 전기화물차 300대 보급

○ ‘23년 9월말까지 41개소 120기 전기자동차 충전기 설치 완료 및 운영

주관부서	기후환경과	부 서 장	조한영(6560)	팀 장	차상명(6575)	담 당 자	최종원(6576)
협조부서	전 부 서	부 서 장	-	팀 장	-	담 당 자	-

6-4	삽교호·석문호 담수호 수질개선

임기구분	임기내	추진목표	착수	추진상황	정상	추 진 율	10%
사업성격	신규	사업주체	광역	사업기간	2023~2030	사 업 비	250백만원

Ⅰ 사 업 개 요

1) 삽교호 수질오염총량관리제 확대시행

○ 사업위치 : 삽교호유역(6개시·군) ※ 당진,천안,아산,홍성,예산,청양

○ 사업기간 : 2026. 1. ~ 2030. 12.

○ 사 업 비 : 100백만원(국70 도 9 시 21)

○ 사업내용

- 삽교호 수질오염총량관리제 확대 요청 및 협의
- 삽교호 수질오염총량관리제 확대시행에 따른 시행계획 수립

2) 석문호 비점오염원 관리지역 지정

○ 사업위치 : 석문호유역(213.6㎢)※당진시구역

○ 사업기간 : 2024. 1 ~ 2030. 12

○ 사 업 비 : 150백만원(도 75 시 75)

○ 사업내용

- 비점오염원 관리지역 지정관련 타당성조사
- 관리지역 지정 요청서 접수
- 관리지역 지정 고시

Ⅱ 사 업 목 표

[확인지표]

단위사업	단위	목표	2022	2023	2024	2025	2026
삽교호 수질오염총량관리제 확대 시행	-	총량제 확대	확대필요성 건의 (시→道)	삽교호 6개 시·군, 환경부 협약	기본계획 착수(道)	기본계획수립 및 목표수질 설정 완료	시행계획착수 (당진시)
석문호 비점오염원 관리지역 지정	-	관리지역 지정	지정필요성 건의 (시→道)	지정요청 (시→道)	타당성조사완료 (당진시)	지정요청서 접수 (시→道→환경부)	지정·고시 및 관리대책 수립

Ⅲ 사 업 계 획

[추진계획]

단위사업	1분기	2분기	3분기	4분기
삽교호 수질오염총량관리제 확대 시행	확대 필요성 건의 (시→道)	확대 협의 회의 (道주관)	확대 협의 회의 (道주관)	삽교호 6개 시·군, 환경부 협약
석문호 비점오염원 관리지역 지정	비점영향 수질분석 의뢰	비점영향 수질분석	비점영향 수질분석	지정요청

[투자계획] (단위 : 백만원)

재원	총계	기투자	임기중 투자계획						임기후 투자
			소계	2022	2023	2024	2025	2026	
총계	250	0	250	0	0	150	0	100	0
국비	70		70					70	
도비	84		84			75		9	
시비	96		96			75		21	
민자	0		0						
기타	0		0						

Ⅳ 추 진 실 적

○ (`23.6.) 충청남도 비점오염원 관리 종합대책 수립 연구용역 중간보고회
-> 당진시 비점오염원관리지역 추진사항 공유 및 협조요청

○ (`23.6.) 비점영향 수질분석 2회 완료(석문호 비점오염원관리지역 지정)

그동안 추진실적 [‘22.07.~ ‘23.03.]	○ (‘22. 8.) 금강 중권역 이행평가 물환경관리협의회 회의 시 총량제 확대 의견 제출 ○ (‘22. 9.) 道 비점오염원관리 기본계획 중간보고 시 지정 우선순위 반영 및 지정요청 ○ (‘22.10.) 道 비점오염원관리 기본계획 용역사 협의(우선순위 반영 방안 협의) ○ (‘22.10.) 충남연구원 물환경연구센터 협의(총량제 확대 방안 협의) ○ (‘23. 1.) 국립환경 과학원 방문 협의(석문호 비점오염원관리지역 지정) ○ (‘23. 2.) 도시군 환경부서장회의 건의(삽교호 총량제 확대) ○ (‘23. 3.) 비점영향 수질분석 의뢰(석문호 비점오염원관리지역 지정) ○ (‘23. 3.) 총량제 미시행지역(홍성, 예산, 청양) 확대 방안 회의(충청남도 주관)

Ⅴ 문 제 점 및 대 책

○ 삽교호 수질오염총량제 확대는 홍성, 예산, 청양의 협조가 필요함

○ 석문호 비점오염원 관리지역 지정은 道 계획에 우선순위에서 포함되어야 가능

Ⅵ 향 후 계 획

○ 삽교호 수질오염총량제 미시행 지자체를 포함한 삽교호 유역 통합 회의 추진

○ 비점오염원관리지역 지정요청서 작성 후 지정요청

주관부서	기후환경과	부 서 장	조한영(6560)	팀 장	엄철용(6580)	담 당 자	문은호(6582)

6-5	산업단지 수질오염사고 예방을 위한 완충저류시설 설치

임기구분	임기내	추진목표	착수	추진상황	정상	추 진 율	15%
사업성격	신규	사업주체	자체	사업기간	2023~2027	사 업 비	171,000백만원

Ⅰ 사 업 개 요

○ 사업위치 : 당진시 8개 산업단지 중 3개 산단

○ 사업기간 : 2023 ~ 2027

○ 사 업 비 : 시비부담액(경상) : 611억원, 연간 30.55억원(20년간)
(시설)157,000백만원 (국70/시30) ※내역 : 사업비+건설이자+사업수익
(운영) 14,000백만원(20년간) (시100)

○ 사업내용 : 차집시설 및 완충저류시설 설치 (3개 산단)

Ⅱ 사 업 목 표

[확인지표]

단위사업	단위	목표	2022	2023	2024	2025	2026
완충저류시설 설치	-	착공	환경청과 사전협의	사업계획 신청	사업시행자 지정	실시설계 및 계획 승인	착공

Ⅲ 사 업 계 획

[추진계획]

단위사업	1분기	2분기	3분기	4분기
완충저류시설 설치	사업계획 협의	사업계획 협의	환경청과 사전협의	사업계획 마련

[투자계획] (단위 : 백만원)

재원	총계	기투자	임기중 투자계획						임기후 투자
			소계	2022	2023	2024	2025	2026	
총계	171,000	0	0	0	0	0	0	0	171,000
국비	109,900		0						109,900
도비	0		0						
시비	61,100		0						61,100
민자	0		0						
기타	0		0						

Ⅳ 추 진 실 적

○ (`23.5.) 완충저류시설 추진계획 관련 건설사와 회의

그동안 추진실적 ['22.07.~ '23.03.]	○ (`23.3.) 건설사 사업 추진 의사 타진

Ⅴ 문 제 점 및 대 책

○ 최근 급격한 금리 인상과 원자재 가격 상승 등으로 건설사업에 대한 기업 신규투자 위축

○ 운영비 100% 시비 부담으로 지속적인 시비부담 증가

Ⅵ 향 후 계 획

○ 타 지자체 원인자부담 방안 수립 동향 확인 등 벤치마킹

주관부서	기후환경과	부 서 장	조한영(6560)	팀 장	엄철용(6580)	담 당 자	이새봄(6583)

6-6	생태하천 복원사업 추진

임기구분	임기내	추진목표	완료	추진상황	정상	추 진 율	11.7%
사업성격	계속	사업주체	자체	사업기간	2017~2026	사 업 비	73,423백만원

Ⅰ 사 업 개 요

1) 남원천 생태하천복원사업
○ 사업위치 : 순성면 신포천 합류점 ~ 신평면 오봉천 합류점
○ 사업기간 : 2017. 1 ~ 2025. 12
○ 사 업 비 : 45,351백만원(국2,300 도 20,375 시 22,676)
○ 사업내용 : 생태하천 조성 L=9.5km

2) 시곡천 생태하천복원사업
○ 사업위치 : 시곡동 윗구물천 종점 ~ 원당동 당진천 합류점
○ 사업기간 : 2021. 1 ~ 2026. 12
○ 사 업 비 : 28,072백만원(도 14,036 시 14,036)
○ 사업내용 : 생태하천 조성 L=4.0km

Ⅱ 사 업 목 표

[확인지표]

단위사업	단위	목표	2022	2023	2024	2025	2026
남원천 생태하천 복원사업	-	준공	착공	공정률 30%	공정률 60%	준공	-
시곡천 생태하천 복원사업	-	준공	기본계획 수립	착공	공정률 30%	공정률 60%	준공

Ⅲ 사 업 계 획

[추진계획]

단위사업	1분기	2분기	3분기	4분기
남원천생태하천	사전 행정절차 이행	사전 행정절차 이행	사전 행정절차 이행	공사 착공
시곡천생태하천	사전 행정절차 이행	사전 행정절차 이행	사전 행정절차 이행	사전 행정절차 이행

[투자계획] (단위 : 백만원)

재원	총계	기투자	임기중 투자계획						임기후 투자
			소계	2022	2023	2024	2025	2026	
총계	73,423	12,394	61,029	8,966	19,850	24,707	7,506	0	0
국비	2,300	2,300	0						
도비	34,411	4,622	29,789	5,983	9,200	10,853	3,753		
시비	36,712	5,472	31,240	2,983	10,650	13,854	3,753		
민자	0		0						
기타	0		0						

Ⅳ 추 진 실 적

○ (`23.5.) 남원천 수자원관리위원회 조치계획 완료

○ (`23.6.) 시곡천 생태하천 복원방안(생태습지(안) 등) 합동협의(한국환경공단, 용역)

그동안 추진실적 [´22.07.~ ´23.03.]	○ (`22. 7.) 시곡천 주민설명회 개최(당진1동,당진3동,송산면) ○ (`22. 7.) 남원천 주민설명회 개최(순성면) ○ (`22. 7.) 남원천 편입토지 분할측량 실시 ○ (`22 .9.) 남원천 농지전용 및 하천구역 관련 협의(충남도청) ○ (`22.10.) 시곡천 생태하천 복원사업 기본설계 검토 ○ (`22.10.) 남원천 농지전용 관련 협의(농림축산식품부) ○ (`22.12.) 남원천 분할측량 완료 ○ (`23. 1.) 남원천 하천구역 결정(변경) 요청 ○ (`23. 2.) 남원천 경관심의 요청 ○ (`23. 3.) 시곡천 생태유량 확보 방안 부서간 회의 ○ (`23. 3.) 남원천 경관심의 조치계획 완료 ○ (`23. 3.) 시곡천 습지조성 방안 등 회의

Ⅴ 문 제 점 및 대 책

○ 하천정비기본계획 수립, 기술심의 등 행정절차 이행에 장기간 소요(사업지연)

○ 철저한 용역 관리, 사전 준비를 하여 계획된 일정 안에 절차 마무리

Ⅵ 향 후 계 획

○ 남원천 사전 행정절차 완료 후 착공

○ 시곡천 사전 행정절차 완료 후 착공

주관부서	기후환경과	부 서 장	조한영(6560)	팀 장	엄철용(6580)	담 당 자	이새봄(6583) 심현성(6581)

6-7	오봉저수지 주민 쉼터 생태공원 조성

임기구분	임기내	추진목표	착수	추진상황	정상	추 진 율	30%
사업성격	신규	사업주체	광역	사업기간	2021~2028	사 업 비	19,628백만원

Ⅰ 사 업 개 요

○ 사업위치 : 신평면 상오리 853번지 일원

○ 사업기간 : 2021 ~ 2028 (2028년 준공 목표)

○ 사 업 비 : 19,628백만원

○ 사업내용 : 자연탐방로, 쉼터 등 여가 및 생태공간 조성

- 자연탐방로(산책로), 생태체험공간, 오봉저수지 내 섬 확장 및 주민 휴식공간 조성

Ⅱ 사 업 목 표

[확인지표]

단위사업	단위	목표	2022	2023	2024	2025	2026
기본계획 수립	-	완료	-	기본계획 수립완료	-	-	-
1단계 사업	-	준공	-	설계완료 및 착공	준공	-	-
2단계 사업	-	착공	-	-		설계완료	착공

Ⅲ 사 업 계 획

[추진계획]

단위사업	1분기	2분기	3분기	4분기
기본계획 수립	착수	완료	1단계 사업반영	-
1단계 사업	-	-	실시설계	착공

[투자계획] (단위 : 백만원)

재원	총계	기투자	임기중 투자계획						임기후 투자
			소계	2022	2023	2024	2025	2026	
총계	19,628	200	13,000	480	1,060	4,860	3,300	3,300	6,428
국비	0		0						
도비	10,128	100	5,850	312	429	819	2,145	2,145	4,178
시비	9,500	100	7,150	168	631	4,041	1,155	1,155	2,250
민자	0		0						
기타	0		0						

Ⅳ 추 진 실 적

○ (`23. 4.) 오봉저수지 자연환경보전이용시설 설치(2단계)사업 공모
○ (`23. 4.) 오봉저수지-오봉천 국가생태탐방로 조성사업 공모
○ (`23. 6.) 오봉저수지 생태공원 기본계획 수립 관련 환경단체와의 협의
○ (`23. 6.) 공모사업 현장 확인(국비: 금강청/ 도비: 충남도)

그동안 추진실적 [‘22.07.~ ‘23.03.]	○ (`22.11.) 타당성조사 및 기본계획 수립 착수 ○ (`22.12.) 주민설명회 실시 ○ (`23. 1.) 기본계획 수립 착수보고회 ○ (`23. 3.) 사업부지내 수면위로 노출된 유지 활용을 위한 물수지분석 용역 추진

Ⅴ 문 제 점 및 대 책

○ 오봉저수지 마스터플랜 수립 추진 중 제기된 문제점(저수지 용도폐지 검토)에 따른 용역 중지
  ⇨ 기본계획 상 확정된 1단계 구간 실시설계 추진 및 착공
○ 2단계 사업비 확보
  ⇨ 국비(국가생태탐방로 조성) 및 도비(자연화경보전이용시설 조성) 사업 신청

Ⅵ 향 후 계 획

○ (`23. 7.) 타당성조사 및 기본계획 수립 중간보고회
○ (`23. 9.) 타당성조사 및 기본계획 수립 완료
○ (`23.12.) 기본 및 실시설계 완료(1단계) 및 착공

주관부서	기후환경과	부 서 장	조한영(6560)	팀 장	강남기(6561)	담 당 자	김선영(6563)

6-8	당진시·서산시·대산석유화학단지와 환경개선협의회 구성 및 운영

임기구분	임기내	추진목표	완료	추진상황	정상	추 진 율	5%
사업성격	신규	사업주체	자체	사업기간	2022~2026	사 업 비	비예산

Ⅰ 사 업 개 요

○ 사업기간 : 2022 ~
○ 사 업 비 : 비예산
○ 참여범위 : 주민, 기업체, 전문가, 사회단체, 의회, 공무원 등
- 상호 인접지역에 위치한 기업체(대산석유화학단지 및 당진발전본부)의 참여
- 허가·지도점검 기관인 금강유역환경청과 충남도 두 기관과 당진·서산의 참여
○ 사업내용
- 대기오염물질 발생 및 확산 방지를 위한 공동협력방안 모색
- 기업체 환경개선계획 추진 협의 및 화학 및 기름유출 사고·민원 대응체계 구축

Ⅱ 사 업 목 표

[확인지표]

단위사업	단위	목표	2022	2023	2024	2025	2026
환경개선협의회 구성 및 운영	-	구성 및 운영	유관기관 협의	구성 및 운영	지속 운영		

Ⅲ 사 업 계 획

[추진계획]

단위사업	1분기	2분기	3분기	4분기
관계기관 협의	서산시 협의	상위기관 협의		
운영 주체 협의			기업체 협의	
구성				협의회 구성

Ⅳ 추 진 실 적

○ 환경개선협의체 구성 관련 기관 지속 협의

그동안 추진실적 ['22.07.~ '23.03.]	○ 서산시 협의(3가지 안 중 검토 필요) ① 기 운영 중인 협의회에 당진시(공무원) 추가 구성 [충남도, 당진시, 서산시] ② 기존 협의회 해체 후 재편성 [환경부 중심으로 구성] ③ 신규 협의회 구성 [충청남도, 당진시, 서산시] ○ 충청남도 협의 - 기존 협의체 참여보다는 금강청을 포함한 신규 협의체 구성이 타당 - 다양한 협의체 구성(안) 검토 필요

Ⅴ 문 제 점 및 대 책

○ 통합인허가 제도로 인해 산업단지 내 협의체 구성 대상이 되는 대규모 사업장들의 인허가 지도점검 기관이 충청남도에서 환경부(금강청)으로 변경되어 복합적인 협의 필요

Ⅵ 향 후 계 획

○ (~ `23. 9.) 관련기관, 기업체 협의 : 서산시, 충청남도, 대산산단 및 동서발전

○ (`23.10 ~ 11.) 관련 기관 등 협의 : 금강청, 서산시, 충청남도

○ (`23.12.) 추진 협의체 최종 구성(안) 협의 및 구성 <목표>

주관부서	기후환경과	부 서 장	조한영(6560)	팀 장	강남기(6561)	담 당 자	김아르미(6563)

6-9	도심 속 명품 호수공원 조성

임기구분	임기내	추진목표	기반조성	추진상황	정상	추 진 율	20%
사업성격	신규	사업주체	자체	사업기간	2023~2028	사 업 비	1,000억원 추정

Ⅰ 사 업 개 요

○ 사업위치 : 관내 도심권 일원

○ 사업기간 : 2023~2027 ※ 행정절차, 토지보상 지연 등 사업기간은 변경될 수 있음

○ 사 업 비 : 최소 1,000억원 추정

○ 사업내용 : 면적 - 139,000㎡ ~ 169,000㎡(42,100평 ~ 51,200평)

- 관내 도심권 인공호수 조성
- 편익시설·휴게시설·운동시설 등 공원시설물 설치
- 수목식재(교목류, 관목류), 조경시설물 설치

Ⅱ 사 업 목 표

[확인지표]

단위사업	단위	목표	2022	2023	2024	2025	2026
호수공원 조성	-	토지보상 착수	타당성 조사 용역발주	대상지 선정, 개발행위제한 고시 등	도시관리계획 결정 및 공원조성계획 수립 착수	실시설계, 지방재정 투자심사	토지보상 착수

Ⅲ 사 업 계 획

[추진계획]

단위사업	1분기	2분기	3분기	4분기
호수공원 조성	대상지 선정을 위한 사전행위 절차 이행	개발규모·전략·컨셉등 기본구상, 대상지 선정	개발행위제한 고시, 조성계획(로드맵)수립	도시관리계획 및 공원조성계획 등 용역 발주

[투자계획] (단위 : 백만원)

재원	총계	기투자	임기중 투자계획						임기후 투자
			소계	2022	2023	2024	2025	2026	
총계	101,070	0	41,070	270	800	0	0	40,000	60,000
국비	0		0						
도비	0		0						
시비	101,070		41,070	270	800			40,000	60,000
민자	0		0						
기타	0		0						

Ⅳ 추 진 실 적

○ ('23.04.28.) 호수공원 조성을 위한 '시민공청회' 개최

○ ('23.06.28) 호수공원 대상지선정 위원회 개최 및 대상지 발표

그동안 추진실적 ['22.07.~ '23.03.]	○ ('22.07.18.) 신규공원 확충 입지계획 검토 보고 ○ ('22.09.01.) 호수공원 대상지 선정 기본구상 및 타당성 용역 심의위원회 원안의결 ○ ('22.12.26.) 호수공원 대상지 선정 용역 착수 ○ ('23.01.19.) 호수공원 대상지 선정 기본구상 및 타당성 조사용역 착수보고회 개최 ○ ('23.03.07.) 호수공원 대상지 선정 기본구상 및 타당성 조사용역 중간보고회 개최

Ⅴ 문 제 점 및 대 책

○ 호수공원 조성을 위하여 농업진흥구역 편입이 불가피하여 농업진흥구역 해제에 따라 협의가 지난하여 절반 정도는 다른 용도지역과 편입 검토

○ 도심권 호수공원 후보지가 공개될 경우 난개발 및 투기로 인하여 향후 공원보상 및 개발에 지장이 초래될 것이 우려되어 최종후보지 발표 전까지 후보지에 대하여 각종 인허가 처리 유보 요청(건축허가·신고, 개발행위허가, 농지전용허가, 산지전용허가 등 관련부서협조)

○ 호수공원 최종 후보지 확정 이후 토지가격 상승을 목적으로 토지거래 및 전용해위가 발생될 것으로 우려되어, 최종 후보지에 대하여 개발행위제한지역으로 고시 요청(도시과 협조)

Ⅵ 향 후 계 획

○ ('23.07.) 최종후보지 개발행위제한지역 및 토지거래허가구역 결정 고시

○ ('23.11.) 호수공원 조성을 위한 타당성조사 및 도시관리계획결정(공원조성계획) 용역 발주

주관부서	산림녹지과	부 서 장	이기종(4150)	팀 장	안상진(4180)	담 당 자	정의식(4181)
협조부서	도시과	부 서 장	이태환(4400)	팀 장	박정래(4401)	담 당 자	조성규(4403)

6-10	도심 속 명품 계림공원 조성

임기구분	임기내	추진목표	착수	추진상황	정상	추 진 율	67%보상완료
사업성격	계속	사업주체	자체	사업기간	2020~2025	사 업 비	52,002백만원

Ⅰ 사 업 개 요

○ 사업위치 : 계림근린공원, 수청동 848-1번지 일원
○ 사업기간 : 2020~2026
○ 사 업 비 : 52,002백만원
○ 사업내용 :
- 계림공원 조성을 위한 토지 보상
- 공원 조성을 위한 실시설계 및 실시계획인가 등 행정절차 추진
- 충청남도 공모사업 신청(30억)

Ⅱ 사 업 목 표

[확인지표]

단위사업	단위	목표	2022	2023	2024	2025	2026
계림공원 조성	-	착수	토지보상			토지보상 완료 실시설계 및 실시계획인가 등 행정절차	착수

Ⅲ 사 업 계 획

[추진계획]

단위사업	1분기	2분기	3분기	4분기
계림공원 조성	공원조성계획(입안) 수립 단계	공원조성계획(입안) 및 주민의견청취 등 행정사항 진행	부서협의의견 및 주민의견 사항 조치계획 수립	당진시도시계획 위원회심의 및 공원조성계획 수립

[투자계획] (단위 : 백만원)

재원	총계	기투자	임기중 투자계획						임기후 투자
			소계	2022	2023	2024	2025	2026	
총계	52,002	16,902	34,100	6,000	8,700	8,700	8,700	2,000	1,000
국비	0		0						
도비	1,800		1,200					1,200	600
시비	50,202	16,902	32,900	6,000	8,700	8,700	8,700	800	400
민자	0		0						
기타	0		0						

Ⅳ 추 진 실 적

○ (‘23.04.) 공원조성계획(변경) 입안, 1회 추경 보상비 3,700백만원 증액 확보
○ (‘23.05.) 보상 협의 추진

그동안 추진실적 [‘22.07.~ ‘23.03.]	○ (‘22.04.08.) 공원조성계획(변경) 수립 용역 착수 ○ (‘22.09.03.) 대규모 투자사업 구조조정 결과에 따른 조치계획 보고 ※ 2023~2025 매년 토지보상비 8,700백만원 반영 요구 ○ (‘23.01.) 계림근린공원 조성사업 편입토지 보상계획 통지, 감정평가의뢰 ○ (‘23.02.~03.) 계림근린공원 편입토지 보상 협의, 토지 이전등기

Ⅴ 문 제 점 및 대 책

○ 주변 도시개발로 인한 지가상승으로 공원보상비 증액이 불가피함
→ 지가상승을 감안하여 연차별 보상계획 재수립 및 조기 예산확보 추진
→ 보상계획에 따라 **2023년 예산 5,000백만원에서 8,700백만원(추경 3,700백만원 확보) 증액 필요**

Ⅵ 향 후 계 획

○ (‘23.07.)공원조성계획(변경) 부서 및 주민 의견 조치계획 수립, 주민설명회 개최
○ (‘23.10.) 당진시도시계획위원회 공원조성계획(변경) 심의
○ (‘23.12.) 공원조성계획(변경) 수립 고시

주관부서	산림녹지과	부 서 장	이기종(4150)	팀 장	안상진(4180)	담 당 자	정의식(4181)
협조부서	도시과	부 서 장	이태환(4400)	팀 장	박정래(4401)	담 당 자	조성규(4403)

6-11	송악산 공원화 조성

임기구분	임기내	추진목표	기반조성	추진상황	정상	추 진 율	-
사업성격	신규	사업주체	자체	사업기간	2025~2029	사 업 비	24,100백만원

Ⅰ 사 업 개 요

○ 사업위치 : 송악산(중흥1호 근린공원), 송악읍 중흥리 산83-1번지 일원
○ 사업기간 : 2025~ 2029
○ 사 업 비 : 24,100백만원
- 토지보상비 22,100백만원
- 조성비 2,000백만원(도비 1,200, 시비 800)
○ 사업내용 :
- 송악산(중흥1호 근린공원) 조성을 위한 임기내 토지 보상
- 공원 조성을 위한 실시설계 및 실시계획인가 등 행정절차 추진
- 송악산(중흥1호 근린공원) 조성사업 착수

Ⅱ 사 업 목 표

[확인지표]

단위사업	단위	목표	2022	2023	2024	2025	2026
송악산 공원화 조성	-	토지보상 착수				토지보상 착수	토지보상 진행

Ⅲ 사 업 계 획

[추진계획]

단위사업	1분기	2분기	3분기	4분기
송악산 공원화 조성	시기 미도래			

[투자계획] (단위 : 백만원)

재원	총계	기투자	임기중 투자계획						임기후 투자
			소계	2022	2023	2024	2025	2026	
총계	24,100	0	12,000	0	0	0	6,000	6,000	12,100
국비	0		0						
도비	1,200		0						1,200
시비	22,900		12,000				6,000	6,000	10,900
민자	0		0						
기타	0		0						

Ⅳ 추 진 실 적

○ 시기 미도래

Ⅴ 문 제 점 및 대 책

○ 중흥도시지역 총 5개 중 4개 공원이 실효되었고, 그중 송악산(중흥1호 근린공원)만 공원으로 결정되어 있어 중흥리 주민들을 위하여 반드시 공원 조성을 추진하여야 함

→ 연차별 보상계획에 따라 예산확보 추진

Ⅵ 향 후 계 획

○ ('25.) 공원보상계획에 따라 공원보상 추진

주관부서	산림녹지과	부 서 장	이기종(4150)	팀 장	안상진(4180)	담 당 자	정의식(4181)

6-12	은봉산 자연휴양림 조성

임기구분	임기내	추진목표	착수	추진상황	정상	추 진 율	26%
사업성격	신규	사업주체	자체	사업기간	2022~2028	사 업 비	21,800백만원

Ⅰ 사 업 개 요

○ 사업위치 : 당진시 정미면 수당리 산102-5번지 일원
○ 사업기간 : 2022~2028
○ 사 업 비 : 21,800백만원
○ 사업내용 :
- 자연휴양림 조성을 위한 입지타당성평가, 환경부 협의, 지정·고시 등 조성계획절차 추진
- 자연휴양림 → 치유의 숲 → 숲속야영장 순으로 복합적인 산림휴양시설 단계적 조성
- 지속적인 숲가꾸기사업 등을 통해 아름답고 건강한 명품 산림으로 조성

Ⅱ 사 업 목 표

[확인지표]

단위사업	단위	목표	2022	2023	2024	2025	2026
자연휴양림 조성	-	착수	토지매입	휴양림 지정 및 기본설계	조성계획승인 및 실시설계	공사착수	공사추진

Ⅲ 사 업 계 획

[추진계획]

단위사업	1분기	2분기	3분기	4분기
자연휴양림 조성	입지타당성 조사 및 사전입지조사 추진	정미 도시관리계획 결정 추진 - 분묘이전 보상	산림휴양시설 토지매입(5필지)	자연휴양림 지정 고시 신청

[투자계획] (단위 : 백만원)

재원	총계	기투자	임기중 투자계획						임기후 투자
			소계	2022	2023	2024	2025	2026	
총계	21,800	0	18,300	7,730	2,070	2,500	3,000	3,000	3,500
국비	0		0						
도비	7,500		4,875			375	2,250	2,250	2,625
시비	14,300		13,425	7,730	2,070	2,125	750	750	875
민자	0		0						
기타	0		0						

※ 2022년 이월사업(937백만원), 2023년 본예산(1,300백만원)

Ⅳ 추 진 실 적

○ 산림휴양시설 조성을 위한 부지매입 약82ha 완료 (76%)
○ 자연휴양림 지정을 위한 타당성평가 및 사전입지조사 용역 추진
○ 산림휴양시설 도시계획도로 결정 용역 추진

그동안 추진실적 ['22.07.~ '23.03.]	○ 산림휴양시설 조성을 위한 부지매입 7필지 약10ha

Ⅴ 문 제 점 및 대 책

○ 사업 대상지 진입로 확장 및 노선 변경 등 진·출입 대책 방안 검토 및 관련부서와 협의 필요
○ 산림휴양시설 진입도로(도시계획시설) 개설을 위한 공사비 필요
○ 토지보상비 7.7억원이 부족한 상황으로 2023년 추경 또는 2024년 본예산에 편성 필요
○ 자연휴양림 조성을 위한 국도비 보조금이 2023년부터 지방이양 되어 보조율 변동이 예상되므로, 시비 부담을 줄이기 위해 자연휴양림 관련 절차를 앞당겨서 진행하여야 함
(2023년 휴양림 실시설계 관련 용역비 약 5억원 필요)

Ⅵ 향 후 계 획

○ 산림휴양시설 도시관리계획(도시계획도로) 결정 추진
○ 자연휴양림 타당성평가 및 사전입지조사 완료 후 지정 신청 추진
○ 산림휴양시설 조성을 위한 부지매입 지속 추진

주관부서	산림녹지과	부 서 장	이기종(4150)	팀 장	송재훈(4200)	담 당 자	박다예(4203)
협조부서	도로과	부 서 장	하태은(4350)	팀 장	정금호(4370)	담 당 자	박성환(4371)

6-13	몽산 입구 공영주차장 조성

임기구분	임기내	추진목표	완료	추진상황	정상	추 진 율	20%
사업성격	신규	사업주체	자체	사업기간	2023~2024	사 업 비	500백만원

Ⅰ 사 업 개 요

○ 사업위치 : 당진시 면천면 성상리 1012번지 일원
○ 사업기간 : 2023~2024
○ 사 업 비 : 500백만원
○ 사업내용
- 코로나19 이후 등산로(숲길) 및 산림에 대한 수요가 증가함에 따라 등산로 인근에 편의시설 확충으로 양질의 산림서비스 제공
- 몽산 등산로 인근의 사유지 토지매입
- 주차장 조성을 위한 실시설계 및 관련 법률 추진
- 주차장 조성 공사 착수 및 준공

Ⅱ 사 업 목 표

[확인지표]

단위사업	단위	목표	2022	2023	2024	2025	2026
공영주차장 조성	-	준공	매입토지 후보 선정	토지매입 및 실시설계	준공		

Ⅲ 사 업 계 획

[추진계획]

단위사업	1분기	2분기	3분기	4분기
공영주차장 조성	대상지 선정	공유재산심의 의결	24년 본예산 편성	

[투자계획] (단위 : 백만원)

재원	총계	기투자	임기중 투자계획						임기후 투자
			소계	2022	2023	2024	2025	2026	
총계	500	0	500	0	0	500	0	0	0
국비	0		0						
도비	0		0						
시비	500		500			500			
민자	0		0						
기타	0		0						

Ⅳ 추 진 실 적

○ 사업 대상지 선정 완료(토지매도 의사 확인)
○ 사업 대상지 감정평가 착수

그동안 추진실적 [´22.07.~ ´23.03.]	○ 사업 대상지 선정

Ⅴ 문 제 점 및 대 책

○ 주차장 토지매입은 협의에 의한 취득으로, 토지 감정평가액과 토지소유자의 매도 희망가의 차가 현저히 발생하여 매도할 의사가 없을 경우 사업추진에 어려움이 있음.
○ 몽산 입구 주차장 예정지는 자연녹지지역으로, 당진지 도시계획 조례에 따라 5,000㎡ 미만의 주차장을 조성할 경우 최소 도로폭 4m 이상 확보하여야 함.

Ⅵ 향 후 계 획

○ 토지매입에 따른 공유재산심의 등 행정절차 추진
○ 23년도 추경예산 편성
○ 토지매입 및 실시설계용역 발주
○ 사업 발주 및 준공

주관부서	산림녹지과	부 서 장	이기종(4150)	팀 장	송재훈(4200)	담 당 자	이현지(4204)

6-14	구절산 등산로 공영주차장 조성

임기구분	임기내	추진목표	완료	추진상황	정상	추 진 율	50%
사업성격	신규	사업주체	자체	사업기간	2023~2024	사 업 비	1,000백만원

Ⅰ 사 업 개 요

○ 사업위치 : 당진시 순성면 봉소리 1120번지 일원
○ 사업기간 : 2023~2024
○ 사 업 비 : 1,000백만원
○ 사업내용
- 코로나19 이후 등산로(숲길) 및 산림에 대한 수요가 증가함에 따라 등산로 인근에 편의시설 확충으로 양질의 산림서비스 제공
- 구절산 등산로 인근의 사유지 토지매입
- 주차장 조성을 위한 실시설계 및 관련 법률 추진
- 주차장 조성 공사 착수 및 준공

※ 1차 검토의견

○「도시공원 및 녹지등에 관한 법률」시행규칙 별표3 규정에 따라 체육공원 조성 최소 규모는 1만제곱미터 이상으로 구절산 주변에 대규모의 공원조성은 많은 예산과 시간(행정절차)이 소요되고, 이곳과 1.5km 떨어진 순성면 봉소리 620-29번지 일원에 체육공원이 조성되어 있어 구절산 체육공원 조성은 신중한 검토가 필요함
○구절산 인근에 기조성된 체육공원에 주민편의시설, 휴게시설 및 야외운동기구 등을 설치하여 체육공원의 기능을 부여

Ⅱ 사 업 목 표

[확인지표]

단위사업	단위	목표	2022	2023	2024	2025	2026
공영주차장 조성	-	준공	매입토지 후보 선정	토지매입 및 실시설계	준공		

Ⅲ 사 업 계 획

[추진계획]

단위사업	1분기	2분기	3분기	4분기
공영주차장 조성	토지 감정평가	토지매입 및 실시설계	준공	

[투자계획] (단위 : 백만원)

재원	총계	기투자	임기중 투자계획						임기후 투자
			소계	2022	2023	2024	2025	2026	
총계	1,000	0	1,000	0	1,000	0	0	0	0
국비	0		0						
도비	0		0						
시비	1,000		1,000		1,000				
민자	0		0						
기타	0		0						

Ⅳ 추 진 실 적

○ 사업 대상지 선정 완료(토지매도 의사 확인)

○ 사업 대상지 감정평가 완료 및 토지소유자와의 매매 협의

그동안 추진실적 ['22.07.~ '23.03.]	○ 사업 대상지 선정

Ⅴ 문 제 점 및 대 책

○ 주차장 조성 예정지는 구절산 등산로 입구에 위치해 적지로 판단되나, 토지소유자는 주택부지 분할과 진입로 확보 조건으로 매도할 의사를 밝혀 합의점 도출 난항 예상되며,

○ 주차장 토지매입은 협의에 의한 취득으로, 토지 감정평가액과 토지소유자의 매도 희망가의 차가 현저히 발생하여 매도할 의사가 없을 경우 사업추진에 어려움이 있음.

Ⅵ 향 후 계 획

○ 토지매입 및 실시설계용역 발주

○ 사업 발주 및 준공

주관부서	산림녹지과	부 서 장	이기종(4150)	팀 장	송재훈(4200)	담 당 자	이현지(4204)

6-15	당진천 천변길 개선

임기구분	임기내	추진목표	완료	추진상황	정상	추 진 율	30%
사업성격	계속	사업주체	자체	사업기간	2022~2026	사 업 비	4,339백만원

Ⅰ 사 업 개 요

○ 사업위치 : 당진천(성북3교-당진하수처리장)
○ 사업기간 : 2022-2026
○ 사 업 비 : 4,339백만원
○ 사업내용 :
- 당진천 시설물 유지보수
- 당진천 산책로 정비
- 당진천 예초작업

Ⅱ 사 업 목 표

[확인지표]

단위사업	단위	목표	2022	2023	2024	2025	2026
시설물 유지보수	개소	50	10	10	10	10	10
제초작업	회	24	4	5	5	5	5
산책로 개선	km	3	0.6	0.6	0.6	0.6	0.6

Ⅲ 사 업 계 획

[추진계획]

단위사업	1분기	2분기	3분기	4분기
시설물 유지보수	2개소	3개소	3개소	2개소
제초작업	-	3회	2회	-
산책로 개선	-	0.3km	0.3km	-

[투자계획] (단위 : 백만원)

재원	총계	기투자	임기중 투자계획						임기후 투자
			소계	2022	2023	2024	2025	2026	
총계	4,339	0	3,639	369	1,050	820	700	700	700
국비	0		0						
도비	735		635	135	200	100	100	100	100
시비	3,604		3,004	234	850	720	600	600	600
민자	0		0						
기타	0		0						

Ⅳ 추 진 실 적

○ 당진천 산책로 관목 식재공사 완료
- 사업비: 19백만원
- 위 치: 당진천(채운동, 읍내동 일원)
- 사업량: 수목식재(영산홍) 2,550주

○ 당진천 진입로 개설공사 완료
- 사업비: 74백만원
- 위 치: 당진천(채운동 일원)
- 사업량: 보행데크 L=46m, B=2m

○ 당진천 계단 난간 보수공사 완료
- 사업비: 21백만원
- 위 치: 당진천(농협하나로마트 - 갈산리 마을회관)
- 사업량: 난간보수 L=74m

○ 당진천 하도정비사업 완료
- 사업비: 147백만원
- 위 치: 당진천(농협하나로마트 - 갈산리 마을회관)
- 사업량: 하천 퇴적토 준설 L=2.57㎞, V=12,878㎥

그동안 추진실적 [´22.07.~´23.03.]	○ 당진천 예초 작업 정비공사(L=5.59㎞/4회/172백만원) ○ 당진천 산책로 조성공사(L=670m/154백만원)

Ⅴ 문 제 점 및 대 책

* 해당사항 없음

Ⅵ 향 후 계 획

○ 2023. 08.: 당진천 예초정비공사(상반기) 준공
○ 2023. 10.: 당진천 산책로 조성공사 준공
○ 2023. 12.: 당진천 유지관리 용역 준공

주관부서	건설과	부 서 장	주성욱(4630)	팀 장	진호현(4650)	담 당 자	최주신(4651) 조정희(4652)
협조부서	하천과	부 서 장	이성남(635-2745)	팀 장	박상용(635-4523)	담 당 자	박기남(635-4536)

6-16	기계화 경작로 확·포장 및 용·배수로 정비

임기구분	임기내	추진목표	완료	추진상황	정상	추 진 율	52.2%
사업성격	계속	사업주체	자체	사업기간	2022~2050	사 업 비	270,100백만원

Ⅰ 사 업 개 요

○ 농업기반시설(용·배수로) 정비사업
- 사업위치 : 당진시 관내 일원
- 사업기간 : 2022. ~ 2050.
- 사 업 비 : 232,120백만원 (연 75억원)
- 사업내용 : 미정비 용배수로 정비를 통한 재해예방 및 농업생산력 향상

○ 농업기반시설(기계화경작로) 확·포장사업
- 사업위치 : 당진시 관내 일원
- 사업기간 : 2022. ~ 2050.
- 사 업 비 : 37,980백만원 (연 30억원)
- 사 업 량 : 기계화경작로 미포장 구간 포장을 통한 농업생산기반 확충

Ⅱ 사 업 목 표

[확인지표]

단위사업	단위	목표	2022	2023	2024	2025	2026
용·배수로 정비사업	km	250	50	50	50	50	50
기계화 경작로 확·포장사업	km	100	20	20	20	20	20

Ⅲ 사 업 계 획

[추진계획]

단위사업	1분기	2분기	3분기	4분기
용·배수로 정비사업	본예산 설계 및 착공	본예산 준공 및 추경사업 설계	추경 사업 착공	준공
기계화 경작로 확·포장사업	본예산 설계 및 착공	본예산 준공 및 추경사업 설계	추경 사업 착공	준공

[투자계획] (단위 : 백만원)

재원	총계	기투자	임기중 투자계획						임기후 투자
			소계	2022	2023	2024	2025	2026	
총계	270,100	0	52,500	10,500	10,500	10,500	10,500	10,500	217,600
국비	0		0						
도비	36,000		10,000	2,000	2,000	2,000	2,000	2,000	26,000
시비	234,100		42,500	8,500	8,500	8,500	8,500	8,500	191,600
민자	0		0						
기타	0		0						

Ⅳ 추 진 실 적

○ 용배수로 정비사업 99건 8,599백만원 [57.3km] (설계 완료 및 착공)

○ 기계화경작로 확포장사업 20건 1,810백만원 [12.1km] (설계 완료 및 착공)

그동안 추진실적 [‘22.07.~ ‘23.03.]	○ 용배수로 정비사업 86.1km / 13,027백만원 / 준공 ○ 기계화경작로 확포장사업 17.4km / 2,607백만원 / 준공

Ⅴ 문 제 점 및 대 책

* 해당사항 없음

Ⅵ 향 후 계 획

○ ‘23. 7. ~ 12.. : 하반기 설계 및 공사 추진

주관부서	건설과	부 서 장	주성욱(4630)	팀 장	김은상(4640)	담 당 자	김무기(4641)
협조부서	道농촌활력과	부 서 장	최천재(635-2530)	팀 장	이상호(635-4061)	담 당 자	서한솔(635-2532)

6-17	신평면 거산리 축사악취 해결을 위한 농촌공간정비사업 추진

임기구분	임기내	추진목표	기반조성	추진상황	정상	추 진 율	30%
사업성격	신규	사업주체	자체	사업기간	2023~2027	사 업 비	18,450백만원

Ⅰ 사 업 개 요

○ 사업위치 : 신평면 거산리 114-6 일원
○ 사업기간 : 2023 ~ 2027
○ 사 업 비 : 18,450백만원(국비 6,750 / 도비 2,025 / 시비 9,675)
○ 사업내용 : 유해시설(축사 등)을 철거 후 해당 공간을 활용하여 생활SOC 시설 구축

Ⅱ 사 업 목 표

[확인지표]

단위사업	단위	목표	2022	2023	2024	2025	2026
공모사업 선정	-	선정		선정			
축사 철거	-	완료				착공	완료
생활SOC 시설 조성	-	착공					착공

Ⅲ 사 업 계 획

[추진계획]

단위사업	1분기	2분기	3분기	4분기
공모사업 선정	선정			
사업비 반영		반영		
기본계획 착수			착수	

[투자계획] (단위 : 백만원)

재원	총계	기투자	임기중 투자계획						임기후 투자
			소계	2022	2023	2024	2025	2026	
총계	18,450	0	13,837.5	0	1,350	3,262.5	4,612.5	4,612.5	4,612.5
국비	6,750		5,062.5		675	1,012.5	1,687.5	1,687.5	1,687.5
도비	2,025		1,518.75		202.5	303.75	506.25	506.25	506.25
시비	4,725		3,543.75		472.5	708.75	1,181.25	1,181.25	1,181.25
민자	0		0						
기타	4,950		3,712.5			1,237.5	1,237.5	1,237.5	1,237.5

Ⅳ 추 진 실 적

○ ’23년도 사업비 추경 반영(’23. 6.)

그동안 추진실적 [‘22.07.~ ‘23.03.]	○ 토지주 매각 동의서 징구(‘22. 10.) ○ 예비계획수립 용역 착수(‘22. 11.) ○ 주민설명회 개최(‘23. 1.11.) ○ 주민위원회 개최(‘23. 1.18 / 1.31.) ○ 예비계획 최종 보고(‘23. 2. 7.) ○ 공모신청서 제출(‘23. 2.27.) ○ 농식품부 대면평가(‘23. 3. 9.) ○ 공모사업 선정(‘23. 3.14.)

Ⅴ 문 제 점 및 대 책

* 해당사항 없음

Ⅵ 향 후 계 획

○ 농촌공간정비사업 기본계획 수립 용역 착수(’23. 7.)

주관부서	공동체새마을과	부 서 장	정영환(3180)	팀 장	정해일(3181)	담 당 자	김병찬(3184)

6-18	송산면 소재지 정주기반 조성사업 추진

임기구분	임기내	추진목표	기반조성	추진상황	정상	추 진 율	-
사업성격	계속	사업주체	민간	사업기간	2023~2025	사 업 비	비예산

Ⅰ 사 업 개 요

○ 사업위치 : 송산면 상거리(상거리지구 주거형 지구단위계획 : 295,479㎡)
○ 사업기간 : 2023. ~ 2025.
○ 사업내용 : 민간제안 지구단위계획변경(민간사업 제안시 지구단위계획변경)

건폐율(%)		용적율(%)		층수	
변경전	변경후	변경전	변경후	변경전	변경후
60%이하	60%이하	150%	200%이하	5층하	경관심의 결정

Ⅱ 사 업 목 표

[확인지표]

단위사업	단위	목표	2022	2023	2024	2025	2026
민간 제안, 지구단위계획 변경	-	민간 제안, 지구단위 계획변경 병행 추진	행정지원 민간사업 제안 시 지구단위계획 변경				

○ 지구단위 구역내 민간제안(공동주택건설)과 지구단위계획변경 동시 추진으로 공동주택 건설 등을 통한 쾌적한 정주기반 조성
- 지구단위계획 변경(건폐율, 용적률 층수 상향, 가로망 정비 등)

Ⅲ 사 업 계 획

[추진계획]

단위사업	1분기	2분기	3분기	4분기
민간 제안 지구단위계획 변경	민간사업자 지구단위계획 변경 제안 시 적극 검토하여 공동주택 건설사업 추진			

Ⅳ 추 진 실 적

○ 송산면 공간 정보 및 기초조사 *2023년 5월말 기준
- 인구: 11,892명(당진시 전체 169,071명, 약7.0%)
- 세대수: 6,334세대
- 교육: 유치원 3, 초등학교 3, 중학교 1

그동안 추진실적 ['22.07.~ '23.03.]	○ 2022.09.16.: 민간 주도의 도시개발사업을 유도하기 위해 공기업과 기초조사, 사업성 분석 등 업무 협의(충남개발공사) ○ 2022.10.05.: 건축과 회의실에서 송산면 소재지 일원 개발 검토(충남개발공사)

Ⅴ 문 제 점 및 대 책

○ 당진 동지역, 송악읍, 산업단지 주거단지와의 입지 경쟁력 부족으로 주택건설 사업성 저하로 민간제안 한계

○ 지구단위계획 변경(건폐율, 용적률 층수 상향)으로 민간사업자 사업성 개선

Ⅵ 향 후 계 획

○ 민간사업자 지구단위계획 변경 제안 시 적극검토 하여 공동주택 건설사업 추진

주관부서	도시과	부 서 장	이태환(4400)	팀 장	김종필(4425)	담 당 자	이정재(4426)

6-19	학교 주변 안전 통학로 조성

임기구분	임기내	추진목표	완료	추진상황	정상	추 진 율	82.5%
사업성격	계속	사업주체	자체	사업기간	2022~2026	사 업 비	5,356백만원

Ⅰ 사 업 개 요

○ **사 업 명 : 통학로 개선사업**
- 사업기간 : 2022~2024
- 사 업 비 : 총 2,830백만원(특별조정교부금 400백만원, 시비 2,430백만원)
- 사업내용 : 탑동사거리 인근 보행환경개선사업 - 8억 (준공)
  원당교 하부 교차로 교통사고 잦은 곳 개선사업 - 2.3억(준공)
  당진정보고 ~ 당진중학교 보도개선사업 - 18억(추진중)

○ **사 업 명 : 초등학교 인근 보도 개설사업**
- 사업기간 : 2022~2026
- 사 업 비 : 총 2,526백만원(시비 2,526백만원)
- 사업내용 : 초등학교 인근 보도 미 개설지 보도 개설 17개소

Ⅱ 사 업 목 표

[확인지표]

단위사업	단위	목표	2022	2023	2024	2025	2026
통학로 개선사업	개소	3	1	1	1		
초등학교 인근 보도 개설사업	개소	17	4	4	4	3	2

Ⅲ 사 업 계 획

[추진계획]

단위사업	1분기	2분기	3분기	4분기
통학로개선사업	탑동사거리 개선, 원당교하부교차로 준공	당진정보고~당진중학교 보도개선 토지보상완료	당진정보고~당진중학교 보도개선 공사 착공	당진정보고~당진중학교 보도개선 공사 준공
초등학교 인근 보도 개설사업	2023년 대상지 조사	설계 및 공사 착공	공사 추진	공사 준공

[투자계획] (단위 : 백만원)

재원	총계	기투자	임기중 투자계획						임기후 투자
			소계	2022	2023	2024	2025	2026	
총계	5,356	0	5,356	1,500	2,000	750	550	556	0
국비	400		400		400				
도비	0		0						
시비	4,956		4,956	1,500	1,600	750	550	556	
민자	0		0						
기타	0		0						

Ⅳ 추 진 실 적

○ (`23. 03.) 탑동사거리 개선, 원당교 하부교차로 개선 공사 준공
○ (`23. 03.) 어린이보호구역 보행자 음성신호기 설치
 - 대덕초, 원당초, 탑동초, 원당교하부교차로, 당진중 인근
○ 주민소통(민관협의회 1회, 주민설명회 2회) 실적 포함
○ (`23. 06.) 초등학교 인근 보도개설사업 착공 추진
○ (`23. 06.) 당진정보고~당진중학교 구간 토지 매입 완료

그동안 추진실적 [´22.07.~´23.03.]	○ 어린이보호구역 통합 및 확대 사업 시행 완료(계성초, 신성대학부설유치원) ○ 어린이보호구역 통합 및 확대 사업 시행 완료(탑동초) ○ 당진시 동지역 보행자길 정비공사 시행 완료(당진초 이면도로개선) ○ 어린이보호구역 개선 시행 완료(탑동초 인근 안전가드레일 설치) ○ 어린이보호구역 개선 시행 완료(탑동초 후문 하천변 도로 변경) ○ 당진시 어린이보호구역 발광형 표지판 설치 사업 시행 완료 서정초,순성초,탑동초,기지초,석문초,삼봉초,당진초,합덕초,성당초,상록초(10개 초등학교 개선) ○ 계성초 후문 이면 도로 개선 완료(1개 초등학교 개선) ○ 어린이보호구역 보행자 음성신호기 정비 공사 시행 완료-원당초, 서정초, 계성초, 당진초 ○ 어린이보호구역 미끄럼방지시설 보강 공사 시행 완료-기지초, 제일어린이집, 송산초, 엄마손어린이집 일원 ○ 원당교 하부교차로 개선사업 시행 완료-원당교 하부교차로 개선 및 원당초 어린이보호구역 개선 ○ 탑동초등학교 인근 보행환경 개선사업 시행 착공- 탑동사거리 교통섬 제거 및 탑동초 어린이보호구역 개선 ○ 어린이보호구역 개선사업 추진 중 12월 준공 ○ 초등학교인근 보도개설 사업 1차(신평초) 착공완료, 12월준공 ○ 초등학교인근 보도개설 사업 2차(대덕초, 우강초, 북창초) 착공완료, 12월준공 ○ 당진1동 어린이보호구역 아스콘덧씌우기 사업(소화유치원) 착공완료, 12월준공 ○ 보행자 음성신호기 신설 추진(기지초, 원당초) 12월준공 ○ .탑동사거리 개선, 원당교 하부교차로 개선 공사 23. 3준공 ○ 어린이보호구역 보행자 음성신호기 설치 23. 3준공 ○ 당진정보고~당진중학교 구간 토지 매입 완료 23. 6준공

Ⅴ 문 제 점 및 대 책

○ 학교 통학로 개선사업(보도설치 등)을 위하여 일부 구간 보도 확장부 토지매입이 필요하지만 기존 근린생활시설 등으로 인하여 토지매입 추진 난이
 대책1 ⇨ 교육청 및 학교와 협의하여 학교부지를 활용한 보도설치 검토추진
 대책2 ⇨ 교통량을 조사하여 경찰서와 일방통행 지정추진(도로다이어트 적용)

Ⅵ 향 후 계 획

○ (`23. 09.) 초등학교 인근 보도개설사업 준공 추진
○ (`23. 10.) 당진정보고~당진중학교 구간 공사 착공

주관부서	도로과	부 서 장	고동주(4350)	팀 장	박종욱(4380) 정금호(4370)	담 당 자	성두경(4381) 오주원(4372)

6-20	국도 32호선(당진~송악) 우회도로 건설

임기구분	임기내	추진목표	기반조성	추진상황	정상	추 진 율	10%
사업성격	계속	사업주체	국가	사업기간	2026~2035	사 업 비	201,600백만원

Ⅰ 사 업 개 요

○ 사업위치 : 정미면 봉생리 ~ 송악읍 반촌리
○ 사업기간 : 2026 ~ 2035
○ 사 업 비 : 201,600백만원
○ 사업내용 : L=12.4km, B=20.0m(4차로)

Ⅱ 사 업 목 표

[확인지표]

단위사업	단위	목표	2022	2023	2024	2025	2026
타당성 조사 용역	-	완료	착수		완료		
제6차 국도·국지도 건설계획(26~30)	-	반영					반영

○ 타당성 조사 용역을 통한 최적노선 선정 상위계획 반영을 위한 기반 마련
○ 우회도로 건설을 위한 제6차 국도·국지도 건설계획('26~'30) 반영

Ⅲ 사 업 계 획

[추진계획]

단위사업	1분기	2분기	3분기	4분기
타당성 조사 용역	용역추진			
제6차 국도·국지도 건설계획(26~30)	수요조사 제출	-	-	후보사업 확정

[투자계획] (단위 : 백만원)

재원	총계	기투자	임기중 투자계획						임기후 투자
			소계	2022	2023	2024	2025	2026	
총계	201,600	0	0	0	0	0	0	0	201,600
국비	164,600		0						164,600
도비	0		0						
시비	37,000		0						37,000
민자	0		0						
기타	0		0						

Ⅳ 추 진 실 적

○ ('23.04.) 대전국토관리청 방문(사업설명 및 건의)
○ ('23.06.) 국토부 도로정책과 방문(사업설명 및 반영 건의)

그동안 추진실적 ['22.07.~ '23.04.]	○ ('22.09.) 민선8기 충남도지사 당진시 방문 건의 ○ ('22.11.) 사전 타당성 조사 용역 착수 ○ ('23.03.) 제6차 국도·국지도 건설계획 수요조사 반영 제출(시→도)

Ⅴ 문 제 점 및 대 책

○ 제5차 국도·국지도 건설계획('21~'25) KDI 일괄 예타 미통과(AHP 0.436, B/C 0.44)
○ 도시계획도로 및 지방도 633호선을 연계하는 경제성이 높은 노선 선정

Ⅵ 향 후 계 획

○ 후보 사업 확정 및 기재부 일괄 예타 수행
○ 道와 연계한 긴밀한 협조 대응 및 건의 활동 전개

주관부서	도로과	부 서 장	고동주(4350)	팀 장	이영필(4351)	담 당 자	맹창재(4352)

6-21	제2 서해안 고속도로 건설

임기구분	임기내	추진목표	착수	추진상황	정상	추 진 율	10%
사업성격	신규	사업주체	민간	사업기간	2024~2032	사 업 비	3.6조원

Ⅰ 사 업 개 요

○ 사업위치 : 당진시 송악읍 전대리 ~ 경기도 광명시 가학동
○ 사업기간 : 2024 ~ 2032
○ 사 업 비 : 3,600,000백만원
○ 사업내용 : L=61.4km(해저터널 L=6,945m), B=23.4m(4차로)

Ⅱ 사 업 목 표

[확인지표]

단위사업	단위	목표	2022	2023	2024	2025	2026
실시설계 용역	-	완료			착수	완료	
건설공사	-	착공				착공	추진

○ KDI 사업 적격성 조사 및 우선협상 대상자 선정을 통한 실시설계 추진
○ 수도권과의 접근성 향상 및 지역경제 활성화를 위한 건설공사 조기 착공

Ⅲ 사 업 계 획

[추진계획]

단위사업	1분기	2분기	3분기	4분기
실시설계 용역	KDI 사업 적격성 조사			적격성조사 완료
건설공사	-	-	-	-

[투자계획] (단위 : 백만원)

재원	총계	기투자	임기중 투자계획						임기후 투자
			소계	2022	2023	2024	2025	2026	
총계	3,600,000	0	1,010,000	0	0	10,000	500,000	500,000	2,590,000
국비	0		0						
도비	0		0						
시비	0		0						
민자	3,600,000		1,010,000			10,000	500,000	500,000	2,590,000
기타	0		0						

Ⅳ 추 진 실 적

○ KDI 적격성조사 추진

그동안 추진실적 [‘22.07.~ ‘23.03.]	○ (‘22.12.) 한국개발연구원(KDI) 적격성 조사 착수 ○ (‘23.01.) 한국개발연구원(KDI) 방문 건의(적격성 조사 적극 검토 및 신속 추진) ○ (‘23.02.) KDI적격성조사 당진시 현장 답사

Ⅴ 문 제 점 및 대 책

* 해당사항 없음

Ⅵ 향 후 계 획

○ KDI 적격성조사 완료 및 기재부 민간투자사업 심의

○ 道와 연계한 긴밀한 협조 대응 및 건의 활동 전개

주관부서	도로과	부 서 장	고동주(4350)	팀 장	이영필(4351)	담 당 자	맹창재(4352)

6-22	시곡교차로 지하차도 건설

임기구분	임기내	추진목표	착수	추진상황	보류	추 진 율	-
사업성격	신규	사업주체	국가	사업기간	2025~2030	사 업 비	35,000백만원

Ⅰ 사 업 개 요

○ 사업위치 : 당진시 시곡동 시곡교차로(종합병원 앞)

○ 사업기간 : 2025~2030

○ 사 업 비 : 35,000백만원

○ 사업내용 : L=420m, B=19m(4차로)

사업위치



현황사진

Ⅱ 사 업 목 표

[확인지표]

단위사업	단위	목표	2022	2023	2024	2025	2026
병목지점 개선사업	-	선정				선정	
건설공사	-	착공					착공

○ 국도 병목지점 개선 대상사업 선정

- 행정구역 조정으로 인한 주민 불편 및 피해를 최소화하는 방향으로 주민이 납득 할 수 있도록 충분한 협의 및 주민 공감대 형성

○ 안전하고 편리한 도로 환경 제공을 위한 건설공사 조기 착공

Ⅲ 사 업 계 획

[추진계획]

단위사업	1분기	2분기	3분기	4분기
병목지점 개선사업	-	-	-	-
건설공사	-	-	-	-

[투자계획] (단위 : 백만원)

재원	총계	기투자	임기중 투자계획						임기후 투자
			소계	2022	2023	2024	2025	2026	
총계	35,000	0	10,000	0	0	0	0	10,000	25,000
국비	35,000		10,000					10,000	25,000
도비	0		0						
시비	0		0						
민자	0		0						
기타	0		0						

Ⅳ 추 진 실 적

* 해당사항 없음

그동안 추진실적 [‘22.07.~ ‘23.03.]	○ (‘22.07.~09.) 행정구역 조정 회의(3회) ○ (‘22.09.) 지하차도 건설계획 철회 진정서 접수 ○ (‘22.11.) 사전 타당성 조사 용역 착수 ○ (‘23.02.) 시곡3통 마을회관 방문 주민의견 청취(행정구역 조정 반대 의견)

Ⅴ 문 제 점 및 대 책

○ 그동안 국도 병목지점 개선을 지속적으로 요청하였으나, 동지역 위임국도는 원천 제척 대상으로 미반영

○ 우리시에서 관리하는 위임국도로서 시비로 추진하기에 재정부담이 큼

○ 국가사업 반영을 위한 행정구역 조정이 필요(시곡동 → 송악읍)하나 주민반대 집단 민원 발생

○ (장기) 국도32호 대체우회도로 제6차 국도·국지도 건설계획 반영 추진
(단기) 도시계획도로(구 원용선) 조기개설을 통한 우회도로를 확보하여 시곡교차로 교통 정체 해소 도모

Ⅵ 향 후 계 획

○ 주민 이해 및 공감대 형성 추진

○ (장기) 국도32호 대체우회도로 제6차 국도·국지도 건설계획 반영 추진
(단기) 도시계획도로(구 원용선) 조기개설을 통한 우회도로를 확보하여 시곡교차로 교통 정체 해소 도모

주관부서	도로과	부 서 장	고동주(4350)	팀 장	이영필(4351)	담 당 자	맹창재(4352)

⑥-23	삽교천~음섬 2차선 도로 확·포장

임기구분	임기내	추진목표	착수	추진상황	정상	추 진 율	-
사업성격	신규	사업주체	자체	사업기간	2023~2028	사 업 비	15,000백만원

Ⅰ 사 업 개 요

○ 사업위치 : 신평면 운정리(삽교호관광지)~신평면 매산리(음섬포구)

○ 사업기간 : 2023~2028

○ 사 업 비 : 15,000백만원

○ 사업내용 : 도로 개설 L=5.6km, B=8.0m(2차로)

사업위치

Ⅱ 사 업 목 표

[확인지표]

단위사업	단위	목표	2022	2023	2024	2025	2026
기본 설계 용역	-	완료			착수	완료	
실시 설계 용역	-	완료				착수	완료
보상 추진(재결)	-	수용재결				협의보상	협의보상
건설공사	-	착공					착공

Ⅲ 사 업 계 획

[추진계획]

단위사업	1분기	2분기	3분기	4분기
기본 설계 용역				2024년 본예산 수립

[투자계획] (단위 : 백만원)

재원	총계	기투자	임기중 투자계획						임기후 투자
			소계	2022	2023	2024	2025	2026	
총계	15,000	0	6,100	0	0	100	3,000	3,000	8,900
국비	0		0						
도비	0		0						
시비	15,000		6,100			100	3,000	3,000	8,900
민자	0		0						
기타	0		0						

Ⅳ 추 진 실 적

○ (`23. 03.) 시장님 사업추진 현황 보고

- 해안도로 특성상 주변 사업과 연계하여 중장기적으로 검토해야 하는 사안으로 주변 사업과 연계될 시점에 추가 검토 필요

그동안 추진실적 ['22.07.~ '23.03.]	○ ('22.10.) 2022년 제3차 용역과제심의 심의 안건 제출 ○ ('22.10.) 2022년 제4차 투자심사 자료 제출(부결) - 문화관광과, 기후환경과 등 관련 부서와 협의하여 보행개선 뿐만 아니라 해안도로, 데크 등과 이어져 있는 해안도로의 특수성을 고려한 기본설계 필요

Ⅴ 문 제 점 및 대 책

○ 해안도로 특성에 따라 주변 관광지와 연계될 수 있도록 중장기적인 검토 필요

○ 사업비가 과다 소요됨에 따라 재원 확보 지난

○ 도비 지원 방안 마련

Ⅵ 향 후 계 획

○ 공약사항 주변 사업 추진 계획 진행 시 중장기적 검토하여 사업 추진 계획 수립

○ 2024년 본예산에 기본설계용역 확보

주관부서	도로과	부 서 장	고동주(4350)	팀 장	정금호(4370)	담 당 자	박성환(4371)

6-24	시곡교차로~수청동 도로 개통

임기구분	임기내	추진목표	완료	추진상황	정상	추 진 율	30%
사업성격	계속	사업주체	자체	사업기간	2019~2024	사 업 비	3,747백만원

Ⅰ 사 업 개 요

○ 사업위치 : 시곡동 77-3번지(도) ~ 수청동 129-5번지(답)

○ 사업기간 : 2019 ~ 2024년

○ 사 업 비 : 3,747백만원

○ 사업내용

- 단절구간 도로 개설 L=0.55km, B=7.0m(2차로)
- 기존 도로 확장 L=3.0km, B=7.0m(2차로)

○ 추진배경 : 단절되어 있는 도시계획도로 소로 3-903호선을 연결하여 인근 주민들의 교통 편익 증대 및 국도32호선 교통체증 해소

사업위치

Ⅱ 사 업 목 표

[확인지표]

단위사업	단위	목표	2022	2023	2024	2025	2026
미개설구간 연결	-	준공	공정률 20%	준공			
기개설구간 정비	-	준공	실시설계 완료	착공	준공		

Ⅲ 사 업 계 획

[추진계획]

단위사업	1분기	2분기	3분기	4분기
미개설구간 연결	도로개통공사 재착공	공사 계속 추진	공사 계속 추진	공사 준공
기개설구간 정비	실시설계 추진	실시설계 추진	실시설계 추진	실시설계 완료 및 공사 착공

[투자계획] (단위 : 백만원)

재원	총계	기투자	임기중 투자계획						임기후 투자
			소계	2022	2023	2024	2025	2026	
총계	3,747	1,747	2,000	100	1,000	900	0	0	0
국비	0		0						
도비	400	400	0						
시비	3,347	1,347	2,000	100	1,000	900			
민자	0		0						
기타	0		0						

Ⅳ 추 진 실 적

○ (`23. 04.) 미개설구간 연결 공사 동절기 공사중지 해제 및 재착공

○ (`23. 06.) 토공 작업 등 공사 계속 추진 공정률(30%)

그동안 추진실적 [‘22.07.~ ‘23.3.]	○ (‘22.07.) 단절구간 공사 착공 ○ (‘22.11.) 기개설 구간 확장공사 실시설계용역 발주

Ⅴ 문 제 점 및 대 책

* 해당사항 없음

Ⅵ 향 후 계 획

○ (`23. 10.) 기개설구간 정비 실시계획인가 완료

○ (`23. 11.) 기개설구간 정비 공사 발주

○ (`23. 12.) 미개설구간 연결 공사 완료

주관부서	도로과	부 서 장	고동주(4350)	팀 장	정금호(4370)	담 당 자	고남희(4374)

⑥-25	시도 1호선 지방도 승격 및 확·포장

임기구분	임기내	추진목표	기반조성	추진상황	정상	추 진 율	50%
사업성격	계속	사업주체	광역	사업기간	2026~2035	사 업 비	110,000백만원

Ⅰ 사 업 개 요

○ 사업위치 : 면천면 성하리 ~ 채운동

○ 사업기간 : 2026~2035

○ 사 업 비 : 110,000백만원

○ 사업내용 : L=8.3km, B=20.0m(4차로)

사업위치

Ⅱ 사 업 목 표

[확인지표]

단위사업	단위	목표	2022	2023	2024	2025	2026
타당성 조사 용역	-	완료	착수		완료		
제4차 충청남도 도로건설·관리계획 (26~30)	-	반영					반영

○ 제4차 충청남도 도로건설·관리계획('26~'30) 반영을 위한 타당성조사 용역 추진

○ 시도1호선 확포장을 위한 제4차 충청남도 도로건설·관리계획('26~'30) 반영

Ⅲ 사 업 계 획

[추진계획]

단위사업	1분기	2분기	3분기	4분기
타당성 조사 용역	용역추진			
제4차 충청남도 도로건설·관리계획 (26~30)	-	-	-	-

[투자계획] (단위 : 백만원)

재원	총계	기투자	임기중 투자계획						임기후 투자
			소계	2022	2023	2024	2025	2026	
총계	110,000	0	0	0	0	0	0	0	110,000
국비	0		0						
도비	66,000		0						66,000
시비	44,000		0						44,000
민자	0		0						
기타	0		0						

Ⅳ 추 진 실 적

○ ('23.04.) 지방도 노선조정(안)(시도1호→지방도609호) 승격 의견 조회(도→시)

○ ('23.05.) 지방도 노선조정·변경 승인 신청(충남도→국토부)

○ ('23.06.) 충청남도 방문(국토부 승인 협조 건의)

그동안 추진실적 ['22.07.~ '23.03.]	○ ('22.09.) 민선8기 충남도지사 당진시 방문 건의 ○ ('22.11.) 사전 타당성 조사 용역 착수 ○ ('23.03.) 지방도 승격 노선(안) 충남도 방문 건의

Ⅴ 문 제 점 및 대 책

* 해당사항 없음

Ⅵ 향 후 계 획

○ ('23.07.) 지방도 노선조정·변경 고시

주관부서	도로과	부 서 장	고동주(4350)	팀 장	이영필(4351)	담 당 자	맹창재(4352)

6-26	합덕역 활성화를 위한 도시계획도로 개설

임기구분	임기내	추진목표	착수	추진상황	정상	추 진 율	10%
사업성격	계속	사업주체	자체	사업기간	2019~2027	사 업 비	33,200백만원

Ⅰ 사 업 개 요

■시도7호선 확장(4차로)

○ 사업위치 : 시도3호(서야고) ~ 국지도70호(우강 대포리 마을회관)
○ 사업기간 : 2023~2027
○ 사 업 비 : 10,000백만원
○ 사업내용 : 도로 확장 L=2,930m, B=20.0m(4차로)

■중로1-308호선 개설(4차로)

○ 사업위치 : 국지도70호(우강 송산리) ~ 합덕수리박물관
○ 사업기간 : 2019~2027
○ 사 업 비 : 17,500백만원
○ 사업내용 : 도로 개설 L=2,792m, B=20.0m(4차로)

■대로3-303호선 확장(4차로)

○ 사업위치 : 합덕수리박물관 ~ 서야고
○ 사업기간 : 2019~2026
○ 사 업 비 : 5,700백만원
○ 사업내용 : 도로 개설 L=583m, B=25.0m(4차로)

Ⅱ 사 업 목 표

[확인지표]

단위사업	단위	목표	2022	2023	2024	2025	2026
시도7호선 확장	%	70 (공사착수)	-	20 (실시설계)	30 (보상추진)	50 (보상완료)	70 (공사착수)
중로1-308호선 개설	%	70 (공사착수)	-	20 (실시설계)	30 (보상추진)	50 (보상완료)	70 (공사착수)
대로3-303호선 확장	%	100 (공사준공)	-	20 (실시설계)	30 (보상추진)	50 (보상완료)	100 (공사준공)

Ⅲ 사 업 계 획

[추진계획]

단위사업	1분기	2분기	3분기	4분기
시도7호선 확장	실시설계용역 발주	실시설계 추진 환경/재해 영향평가용역 발주	관련 인허가 추진, 주민의견 청취 및 결과 반영	실시설계용역 완료
중로1-308호선 개설	〃	실시설계 추진	〃	〃
대로3-303호선 확장	〃	실시설계 추진	〃	〃

[투자계획] (단위 : 백만원)

재원	총계	기투자	임기중 투자계획						임기후 투자
			소계	2022	2023	2024	2025	2026	
총계	33,200	1,880	20,115	4,220	470	2,120	2,100	11,205	11,205
국비	0		0						
도비	0		0						
시비	33,200	1,880	20,115	4,220	470	2,120	2,100	11,205	11,205
민자	0		0						
기타	0		0						

Ⅳ 추 진 실 적

○ (`23. 06.) 시도7호선, 합덕 중로1-308호선, 대로3-303호선 측량, 토질조사 및 설계 추진(공정률35%)

그동안 추진실적 ['22.07.~ '23.03.]	○ ('22.10.) 중로1-308호선 보상비 42.2억원 확보(추경2회) ○ ('22.10.) 2022년 제3차 용역과제심의 심의 안건 제출 ○ ('22.10.) 2022년 제4차 투자심사 자료 제출 ○ ('23.03.) 시도7호선, 합덕중로1-308호선,대로3-303호선 용역 발주

Ⅴ 문 제 점 및 대 책

○ 사업비가 과다 소요됨에 따라 재원 확보 지난

○ 도비 지원방안 마련

Ⅵ 향 후 계 획

○ (`23. 07.) 주민설명회 개최

○ (`23. 08.) 관련 인허가 신청

○ (`23. 12.) 실시설계용역 준공

주관부서	도로과	부 서 장	고동주(4350)	팀 장	정금호(4370)	담 당 자	오주원(4372)

6-27	국도 40호선(합덕~신평) 개설

임기구분	임기내	추진목표	기반조성	추진상황	정상	추 진 율	10%
사업성격	신규	사업주체	국가	사업기간	2026~2035	사 업 비	150,000백만원

Ⅰ 사 업 개 요

○ 사업위치 : 합덕읍 신석리(국도32호) ~ 신평면 운정리(국도38호)
○ 사업기간 : 2026~2035
○ 사 업 비 : 150,000백만원
○ 사업내용 : L=11.3km, B=20.0m(4차로)

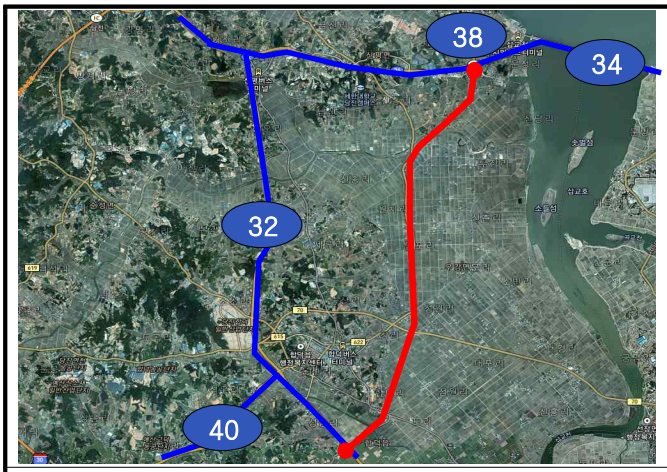

사업위치

노선도

Ⅱ 사 업 목 표

[확인지표]

단위사업	단위	목표	2022	2023	2024	2025	2026
타당성 조사 용역	-	완료	착수		완료		
제6차 국도·국지도 건설계획(26~30)	-	반영					반영

○ 타당성조사 용역을 통한 최적노선 선정 상위계획 반영을 위한 기반 마련
○ 국도40호(합덕~신평) 개설을 위한 제6차 국도·국지도 건설계획('26~'30) 반영

Ⅲ 사 업 계 획

[추진계획]

단위사업	1분기	2분기	3분기	4분기
타당성 조사 용역	용역추진			
제6차 국도·국지도 건설계획(26~30)	수요조사 제출	-	-	후보사업 확정

[투자계획] (단위 : 백만원)

재원	총계	기투자	임기중 투자계획						임기후 투자
			소계	2022	2023	2024	2025	2026	
총계	150,000	0	0	0	0	0	0	0	150,000
국비	150,000		0						150,000
도비	0		0						
시비	0		0						
민자	0		0						
기타	0		0						

Ⅳ 추 진 실 적

○ ('23.04.) 대전지방국토관리청 도로계획과 방문(사업설명 및 우선순위 건의)

그동안 추진실적 ['22.07.~ '23.03.]	○ ('22.11.) 사전 타당성 조사 용역 착수 ○ ('23.03.) 국도 지선 수요조사 제출(시→도→국토관리청)

Ⅴ 문 제 점 및 대 책

○ 국도32호선(합덕~신평)이 나란히 인접하여 불리한 요소로 작용

○ 기존노선(지방도622호선, 시도7호선)을 활용한 경제성이 높은 노선 선정

Ⅵ 향 후 계 획

○ 道와 연계한 긴밀한 협조 대응 및 건의 활동 전개

주관부서	도로과	부 서 장	고동주(4350)	팀 장	이영필(4351)	담 당 자	맹창재(4352)

6-28	국도 40호선(고덕~합덕) 확·포장

임기구분	임기내	추진목표	착수	추진상황	정상	추 진 율	10%
사업성격	계속	사업주체	국가	사업기간	2022~2030	사 업 비	47,200백만원

Ⅰ 사 업 개 요

○ 사업위치 : 합덕읍 운산리(국도32호) ~ 예산군 고덕면 호음리

○ 사업기간 : 2022~2030

○ 사 업 비 : 47,200백만원

○ 사업내용 : L=4.94km, B=20.0m(4차로)

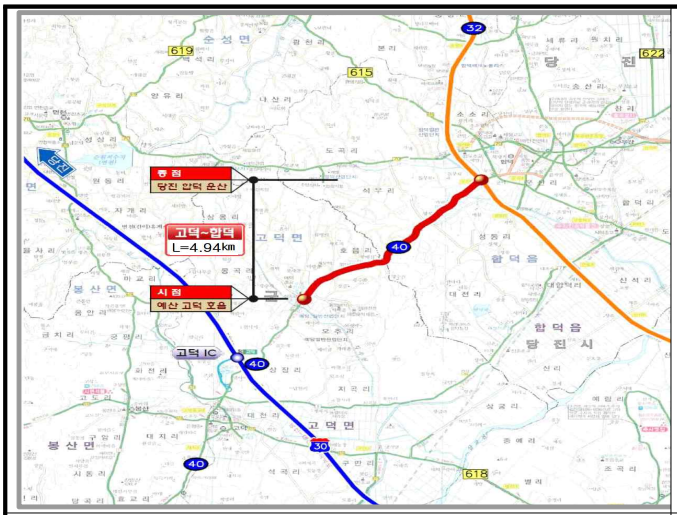

사업위치

현황사진

Ⅱ 사 업 목 표

[확인지표]

단위사업	단위	목표	2022	2023	2024	2025	2026
실시설계 용역	-	완료	착수		완료		
건설공사	-	착공				착공	추진

Ⅲ 사 업 계 획

[추진계획]

단위사업	1분기	2분기	3분기	4분기
실시설계 용역	설계 추진			
건설공사	-	-	-	-

[투자계획] (단위 : 백만원)

재원	총계	기투자	임기중 투자계획						임기후 투자
			소계	2022	2023	2024	2025	2026	
총계	47,200	0	16,200	200	500	500	5,000	10,000	31,000
국비	47,200		16,200	200	500	500	5,000	10,000	31,000
도비	0		0						
시비	0		0						
민자	0		0						
기타	0		0						

Ⅳ 추 진 실 적

○ ('23.05.) 노선계획(안) 공람(05.17.~ 06.07.) 및 주민 설명회(05.25.)

그동안 추진실적 ['22.07.~ '23.03.]	○ ('22.08.) 착수보고 ○ ('22.12.) 노선계획 관계기관 협의 ○ ('23.01.) 설계자문(착수단계) ○ ('23.02.) 설계VE(노선선정)

Ⅴ 문 제 점 및 대 책

* 해당사항 없음

Ⅵ 향 후 계 획

○ 공사 조기 착공을 위한 건의 활동 전개

주관부서	도로과	부 서 장	고동주(4350)	팀 장	이영필(4351)	담 당 자	맹창재(4352)

⑥-29	면 소재지(송산권)~이주단지 간 보도 등 이동권 환경개선사업 추진

임기구분	임기내	추진목표	완료	추진상황	정상	추 진 율	40%
사업성격	신규	사업주체	자체	사업기간	2022~2026	사 업 비	800백만원

Ⅰ 사 업 개 요

○ 사업위치 : 송산면 소재지~송산 산단 이주단지(시도 17호선)

○ 사업기간 : 2022~2024

○ 사 업 비 : 총 800백만원(시비 800백만원)

○ 사업내용 : 보도 개설 L=3km, B=1.5~2.0m

1단계 - 유곡리~무수리 방면 1km,

2단계 - 무수리~삼월리 방면 1km,

3단계 - 삼월리~상거리 면소재지 방면 1km

Ⅱ 사 업 목 표

[확인지표]

단위사업	단위	목표	2022	2023	2024	2025	2026
송산 상거리 인근 ~ 유곡리 이주단지 간 보행환경개선	km	3	1	1	1		

Ⅲ 사 업 계 획

[추진계획]

단위사업	1분기	2분기	3분기	4분기
송산 상거리 인근 ~ 유곡리 이주단지 간 보행환경개선	1단계(유곡리~무수리) 공사 추진 1km	1단계(유곡리~무수리) 공사 준공 1km	2단계(무수리~삼월리) 설계 및 공사착공 1km	2단계(무수리~삼월리) 설계 및 공사준공 1km

[투자계획] (단위 : 백만원)

재원	총계	기투자	임기중 투자계획						임기후 투자
			소계	2022	2023	2024	2025	2026	
총계	800	0	800	200	300	300	0	0	0
국비	0		0						
도비	0		0						
시비	800		800	200	300	300			
민자	0		0						
기타	0		0						

Ⅳ 추 진 실 적

○ 시도17호선 보도개설공사 1단계 추진

○ 주민설명회 1회 포함

○ 2023. 6. 1단계(유곡리 ~ 무수리) 공사 준공

그동안 추진실적 [´22.07.~ ´23.03.]	○ 2022. 09. : 주민설명회 실시(송산면, 무수리, 유곡리 이장) ○ 2022. 11. : 공사 착공 (1단계 유곡리~무수리)

Ⅴ 문 제 점 및 대 책

* 해당사항 없음

Ⅵ 향 후 계 획

○ 2023. 6.~7. : 2단계(무수리 ~ 삼월리) 설계 및 공사 착공

주관부서	도로과	부 서 장	고동주(4350)	팀 장	박종욱(4380)	담 당 자	성두경(4381)

6-30	복합환승센터 구축

임기구분	임기내	추진목표	기반조성	추진상황	정상	추 진 율	10%
사업성격	신규	사업주체	자체/민간	사업기간	2023~2028	사 업 비	12,300백만원

Ⅰ 사 업 개 요

○ 사업위치 : (가칭)당진합덕역 인근(합덕읍 도리 일원)

○ 사업기간 : 2022-2028

○ 사 업 비 : 123억원

○ 사업내용 : 복합환승센터(터미널, 환승주차장, 상업시설 등) 구축(30,000㎡)

- 인접 시·군(서산, 태안) 및 당진시 관광지를 잇는 원활한 연계교통시설 제공

○ 환승센터 입지선정

구 분		위 치	주요 환승수단
환승센터	서해선 복선전철 (가칭)당진합덕역	합덕읍 도리 일원	시외버스, 시내버스(급행, 간선, 지선), 전철, DRT
	당진터미널	수청동	시외버스, 시내버스(급행, 간선, 지선)

※ 출처 : 당진시 도시교통 정비 기본 및 중기계획(당진시 고시 제2019-180호)

Ⅱ 사 업 목 표

[확인지표]

단위사업	단위	목표	2022	2023	2024	2025	2026
제4차 환승센터 및 복합환승센터 구축 기본계획('26~'30)	-	국가계획 반영		타당성 조사 및 개발계획 수립		개발계획 승인 및 지정	국가계획 반영

Ⅲ 사 업 계 획

[추진계획]

단위사업	1분기	2분기	3분기	4분기
타당성평가 및 개발계획 수립	-	타당성평가 및 개발계획 용역 착수	타당성평가 및 개발계획 용역 추진	타당성평가 및 개발계획 용역 추진

[투자계획] (단위 : 백만원)

재원	총계	기투자	임기 중 투자계획						임기후 투자
			소계	2022	2023	2024	2025	2026	
총계	12,300	0	300	0	300	0	0	0	12,000
국비	6,000		0						6,000
도비	150		150		150				
시비	6,150		150		150				6,000
민자	0		0						
기타	0		0						

Ⅳ 추 진 실 적

○ 충남도 제1회 추경예산 반영(도비 150백만원)

그동안 추진실적 ['22.07.~ '23.03.]	○ 용역 추진을 위한 충남도 협의(용역비 집행 및 사업내용 등)

Ⅴ 향 후 계 획

○ 타당성평가 및 개발계획 수립 용역 발주(PQ)

Ⅵ 기 대 효 과

○ 환승 시간 단축으로 대중교통 경쟁력 확보 및 이용자 편의 증가
○ 이용자 중심의 최적 환승 동선 계획으로 환승 편의 획기적 개선
○ 환승시설을 지역 성장의 거점으로 일자리 창출, 주민복지 증대 등 기대
○ 솔뫼성지, 합덕제, 삽교천 등 시니어 시티투어 운영 기대

주관부서	교통과	부 서 장	구봉회(4520)	팀 장	이상문(4521)	담 당 자	이강민(4524)
협조부서	문화관광과	부 서 장	이종우(3570)	팀 장	손명주(3590)	담 당 자	오승섭(3593)
협조부서	도시과	부 서 장	이태환(4400)	팀 장	박정래(4401)	담 당 자	김정환(4404)
협조부서	도로과	부 서 장	하태은(4350)	팀 장	정금호(4370)	담 당 자	오주원(4372)

6-31	기지시 버스터미널 신설

임기구분	임기내	추진목표	완료	추진상황	정상	추 진 율	10%
사업성격	신규	사업주체	자체	사업기간	2023~2025	사 업 비	1,510백만원

Ⅰ 사 업 개 요

○ 사업위치 : 당진시 송악읍 기지시리 155-94 일원

○ 사업기간 : 2023~2025

○ 사 업 비 : 1,510백만원

○ 사업내용 : 승객이 이용하기 편리한 접근성 및 다른 교통수단과 쉽게 연계가 가능한 기존 기지시 버스정류장 인근에 버스터미널 신설

Ⅱ 사 업 목 표

[확인지표]

단위사업	단위	목표	2022	2023	2024	2025
기지시 버스터미널 신설	-	준공	2023년 본예산 반영	타당성 조사 및 개발계획 수립	토지 및 건물 매입	터미널 신축 및 운영

Ⅲ 사 업 계 획

[추진계획]

단위사업	1분기	2분기	3분기	4분기
기지시 버스터미널 신설	-	2023년 추경예산 반영 (사업 구분 및 증액)	타당성 조사 및 개발계획 수립	-

[투자계획] (단위 : 백만원)

재원	총계	기투자	임기 중 투자계획						임기후 투자
			소계	2022	2023	2024	2025	2026	
총계	1,510	0	1,510	0	60	1,000	450	0	0
국비	0		0						
도비	30		30		30				
시비	1,480		1,480		30	1,000	450		
민자	0		0						
기타	0		0						

Ⅳ 추 진 실 적

○ 기지시 버스터미널 신설 용역 2023년 본예산 요구

○ 2022년 제3차 용역과제 심의 완료

그동안 추진실적 [´22.07.~ ´23.03.]	○ 2023년 본예산 60백만원 반영(도 30, 시 30)

Ⅴ 향 후 계 획

○ 타당성조사 및 개발계획 수립 용역 발주

Ⅵ 기 대 효 과

○ 편리한 대중교통 이용환경 조성을 통한 정주 여건 개선

○ 버스터미널 신축을 통한 교통혼잡 해소 등 주행환경 개선

주관부서	교통과	부 서 장	구봉회(4520)	팀 장	정재완(4540)	담 당 자	김범석(4541)

6-32	산업단지 환경감시기구 설치

임기구분	임기내	추진목표	완료	추진상황	완료	추 진 율	100%
사업성격	신규	사업주체	자체	사업기간	2022	사 업 비	비예산

Ⅰ 사 업 개 요

○ 명칭 : 환경관리사업소(환경지도1·2팀)
○ 위치 : 당진시 송악읍 부곡공단4길 53-13 당진근로자종합복지관
○ 업무 : 환경오염물질 배출시설 사업장(공장)·배출업소 지도점검, 민간환경감시기구 운영, 미세먼지, 환경오염물질 측정 및 분석, 예방감시사업 등
⇨ 환경문제 발생 후 단속하는 방식에서 벗어나 문제 발생 전 예방을 통해 환경오염 최소화

Ⅱ 사 업 목 표

단위사업	단위	목표	2022	2023	2024	2025	2026
환경관리사업소 신설 및 운영	신설 여부	신설 및 운영	신설	지속 운영			

Ⅲ 사 업 계 획

[추진계획]

단위사업	1분기	2분기	3분기	4분기
환경관리사업소 신설 및 운영	지속 운영			

Ⅳ 추 진 실 적

○ **'시민 행복·경제도시 당진'구현을 위한 조직개편 완료('22.8.8.)**
- **'환경관리사업소'신설** : 환경오염 등 문제 발생 전 사전 예방(7명 배치)
- (주요업무)
  · 환경오염물질 배출업소 지도점검 및 환경분야 특별사법경찰 업무수행
  · 환경오염피해 배상책임·구제 및 대기·수질 배출부과금 부과 등

Ⅴ 문 제 점 및 대 책

* 해당사항 없음

Ⅵ 향 후 계 획

○ 환경오염에 대한 사전 예방 행정을 통해 환경오염 감소 및 인식 개선 추진
○ 산업단지 내외 사업장에 대한 법적 절차 이행 안내 및 사전 관리체계 강화

주관부서	자치행정과	부 서 장	김지환(3231)	팀 장	곽신근(3240)	담 당 자	이명희(3241)
협조부서	환경관리사업소	부 서 장	박재근(3750)	팀 장	원영미(6760)	담 당 자	김홍희(6751)